












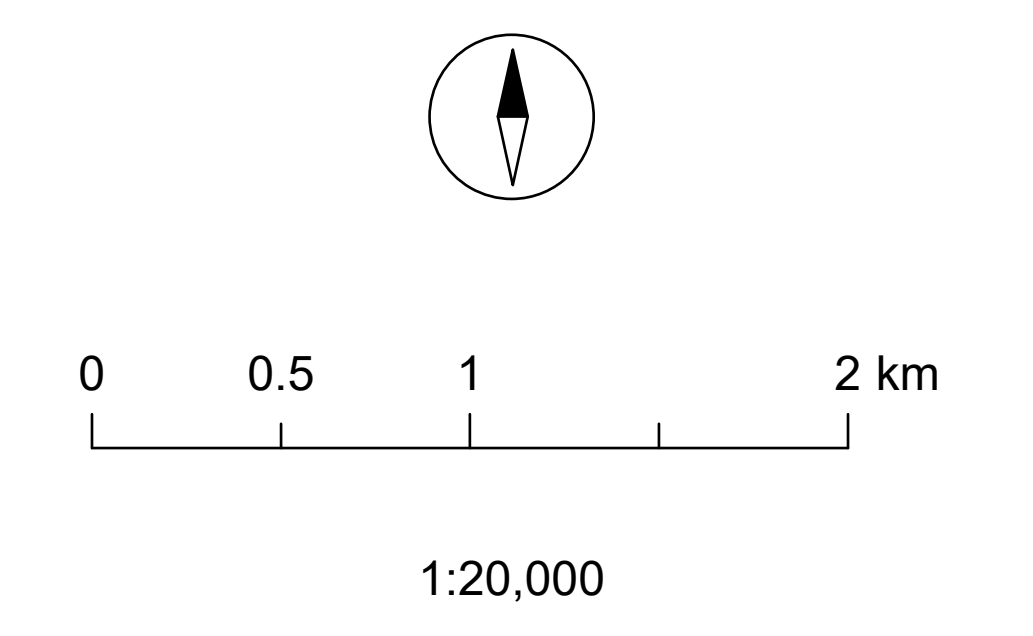


RÈGLEMENT DE ZONAGE

ANNEXE A PLAN DE ZONAGE

-  Zone
-  Périmètre d'urbanisation
- Aire de paysage**
 -  P1 (Forestière Privée)
 -  P2 (Forestière Publique)
 -  P3 (Forestière Récréative)
 -  P4 (Rurale Résidentielle)
 -  P5 (Rurale Artérielle)
 -  P6 (Villageoise Artérielle)
 -  P7 (Villageoise Résidentielle)
 -  P8 (Villageoise Centrale)
- Autres informations**
 -  Unité d'évaluation
 -  Lit d'écoulement
 -  Plan d'eau



Règlements	
DESCRIPTION	DATE
2026-xx - Entrée en vigueur	2026-XX-XX

