




# Carte des sentiers d'hiver



Échelle 1:25 000

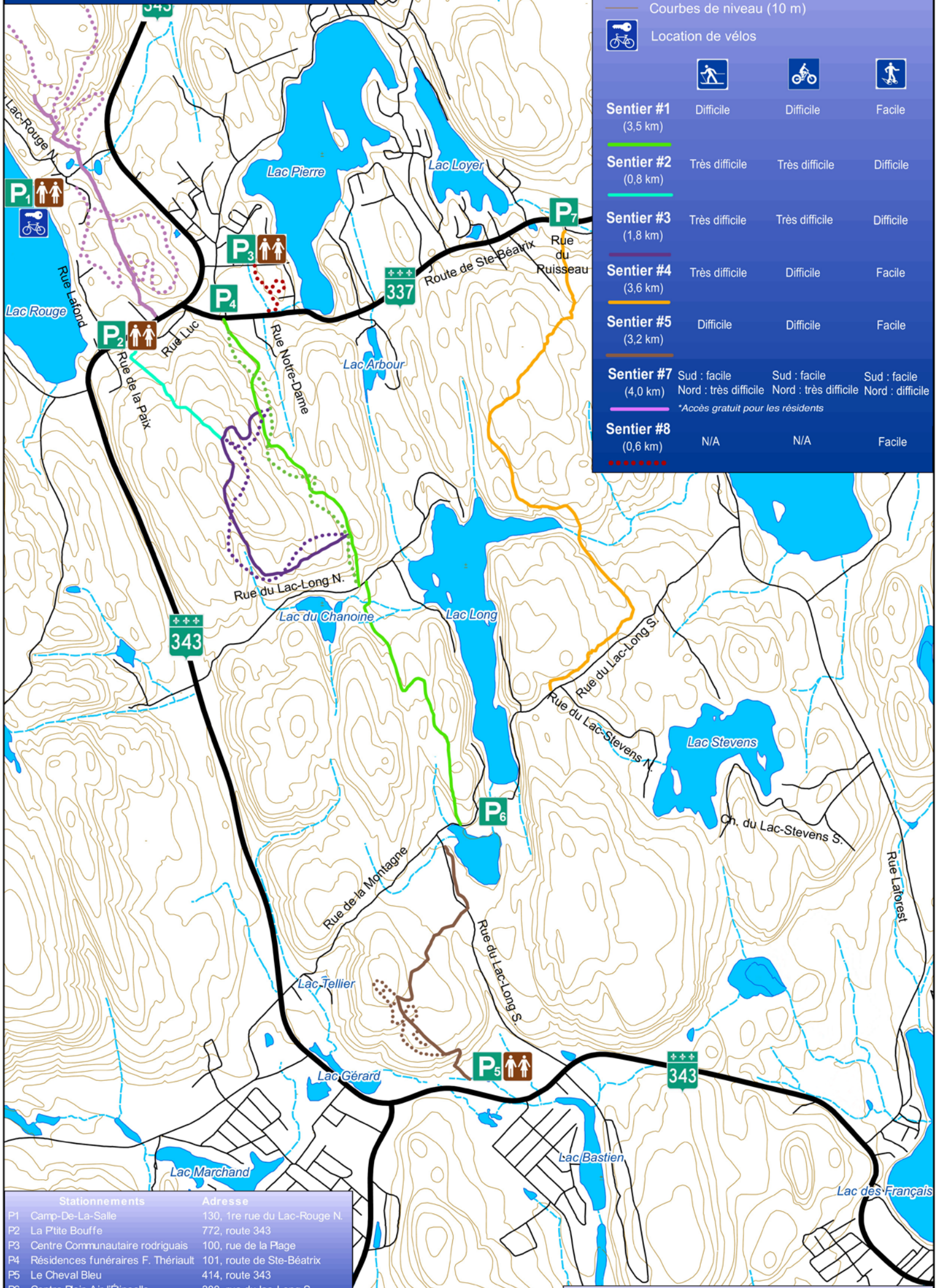
## Légende



-  MTQ route
-  Réseau municipal
-  Cours d'eau
-  Sentiers de raquettes seulement
-  Courbes de niveau (10 m)
-  Location de vélos

Sentier	Difficulté	Difficulté	Difficulté
<b>Sentier #1</b> (3,5 km)	Difficile	Difficile	Facile
<b>Sentier #2</b> (0,8 km)	Très difficile	Très difficile	Difficile
<b>Sentier #3</b> (1,8 km)	Très difficile	Très difficile	Difficile
<b>Sentier #4</b> (3,6 km)	Très difficile	Difficile	Facile
<b>Sentier #5</b> (3,2 km)	Difficile	Difficile	Facile
<b>Sentier #7</b> (4,0 km)	Sud : facile Nord : très difficile	Sud : facile Nord : très difficile	Sud : facile Nord : difficile
<b>Sentier #8</b> (0,6 km)	N/A	N/A	Facile

\*Accès gratuit pour les résidents



Stationnements	Adresse
P1	Camp-De-La-Salle 130, 1re rue du Lac-Rouge N.
P2	La P'tite Bouffe 772, route 343
P3	Centre Communautaire rodriguais 100, rue de la Plage
P4	Résidences funéraires F. Thériault 101, route de Ste-Béatrix
P5	Le Cheval Bleu 414, route 343
P6	Centre Plein Air l'Éincelle 300, rue du lac-Long S.
P7	Rue du Ruisseau

Stationnement en bordure de rue autorisé lorsqu'il n'y en a pas hors rue.  
Sources : Données vectorielles, MFFP, feuillet 31 104 NE  
© Gouvernement du Québec  
Relevés GPS Jacques Lajeunesse 2018.



Plan préparé par Jean-Sébastien Malo, ing.f.  
Date : décembre 2018